

**VYJÁDŘENÍ O EXISTENCI SÍTĚ ELEKTRONICKÝCH KOMUNIKACÍ  
A VŠEOBECNÉ PODMÍNKY OCHRANY SÍTĚ ELEKTRONICKÝCH KOMUNIKACÍ  
SPOLEČNOSTI Česká telekomunikační infrastruktura a.s.**

vydané podle § 101 zákona č. 127/2005 Sb., o elektronických komunikacích a o změně některých souvisejících zákonů (zákon o elektronických komunikacích), ve znění pozdějších předpisů a § 161 zákona č. 183/2006 Sb., o územním plánování a stavebním řádu (stavební zákon) či dle dalších příslušných právních předpisů

**Číslo jednací: 585487/17**

**Číslo žádosti: 0117 854 271**

**Důvod vydání Vyjádření: Stavební řízení**

**Platnost tohoto Vyjádření končí dne: 10. 4. 2019.**

<b>Žadatel</b>	Ateliér projektování inženýrských staveb, s.r.o.	
<b>Stavebník</b>	Krajská správa a údržba silnic Středočeského kraje, příspěvk, Zborovská 81/11, Praha, 15000	
<b>Název akce</b>	III/3287 Velký Osek - most ev .č. 3287-1 - PD	
<b>Zájmové území</b>	<b>Okres</b>	Kolín
	<b>Obec</b>	Velký Osek
	<b>Kat. území / č. parcely</b>	Velký Osek

Žadatel shora označenou žádostí určil a vyznačil zájmové území, jakož i stanovil důvod pro vydání Vyjádření o existenci sítě elektronických komunikací a Všeobecných podmínek ochrany sítě elektronických komunikací společnosti *Česká telekomunikační infrastruktura a.s.* (dále jen *Vyjádření*).

Na základě určení a vyznačení zájmového území žadatelem a na základě stanovení důvodu pro vydání *Vyjádření* vydává společnost Česká telekomunikační infrastruktura a.s. následující *Vyjádření*:

Ve vyznačeném zájmovém území se nachází síť elektronických komunikací  
společnosti *Česká telekomunikační infrastruktura a.s.* (dále jen *SEK*)  
nebo její ochranné pásmo.


Existence a poloha *SEK* je zakreslena v příloženém výřezu/výřezích z účelové mapy *SEK* společnosti *Česká telekomunikační infrastruktura a.s.* Ochranné pásmo *SEK* je v souladu s ustanovením § 102 zákona č. 127/2005 Sb., o elektronických komunikacích a o změně některých souvisejících zákonů stanoveno rozsahem 1,5 m po stranách krajního vedení *SEK* a není v příloženém výřezu/výřezích z účelové mapy *SEK* společnosti *Česká telekomunikační infrastruktura a.s.* vyznačeno (dále jen *Ochranné pásmo*).

(1) *Vyjádření* je platné pouze pro zájmové území určené a vyznačené žadatelem, jakož i pro důvod vydání *Vyjádření* stanovený žadatelem v žádosti.

Číslo jednací: 585487/17

Číslo žádosti: 0117 854 271

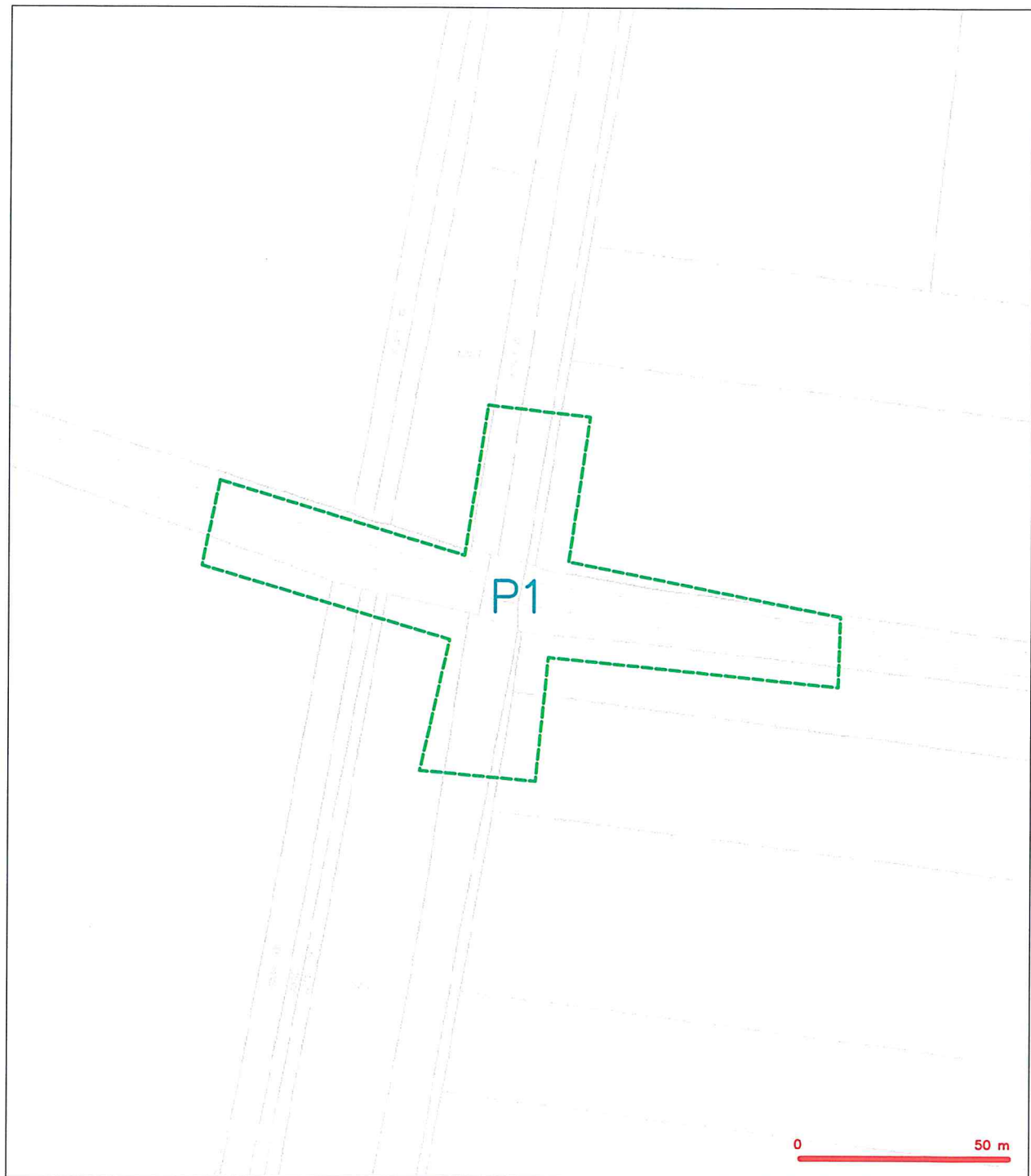
*Vyjádření vydala společnost Česká telekomunikační infrastruktura a.s. dne: 10. 4. 2017.*

A handwritten signature in black ink, appearing to be 'Jan'.

Česká telekomunikační infrastruktura a.s.  
Olšanská 2681/6  
130 00 Praha 3  
DIČ: CZ04084063

96

SITUAČNÍ VÝKRES - ZÁJMOVÉ ÚZEMÍ

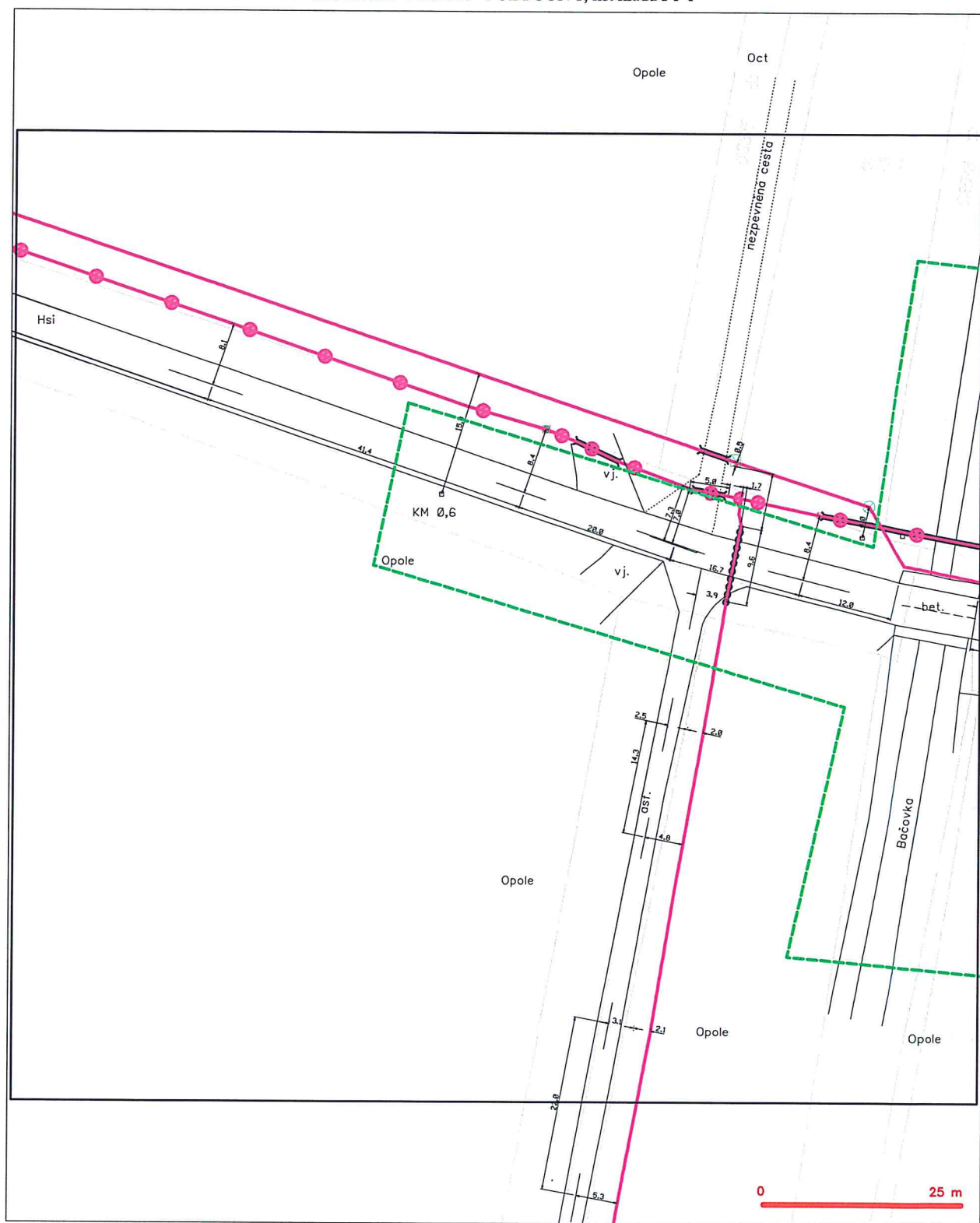


LEGENDA

----- hranice zájmového území k vyjádření

  
Česká telekomunikační infrastruktura a.s.  
Olšanská 2581/6  
130 00 Praha 3  
DIČ: CZ04084063  
96

SITUAČNÍ VÝKRES - POLYGON 1, list kladu P1-1

[illegible]



Věc : **Vyjádření k ochraně sítí společnosti Česká telekomunikační infrastruktura a. s.**

Stavba: **III/3287 Velký Osek - most ev .č. 3287-1 - PD**

Dobrý den,

S předloženou projektovou dokumentací výše uvedené stavby a navrženým způsobem ochrany kabelů souhlasím za předpokladu, že budou dodrženy podmínky vydané ke této stavbě ve Vyjádření o existenci sítě elektronických komunikací č.j. **585487/17**.

**Stávající metalický kabel vedený v chrániče na římse mostu není využíván a nebude plánováno jeho další využití. Kabel bude tedy před mostem přerušen a ukončen na každé straně mostu kabelovou koncovkou.**

Práce v blízkosti SEK společnosti Česká telekomunikační infrastruktura a. s. (CETIN, a.s.) provádějte r u č n ě s maximální opatrností za dodržení uvedených výkopových podmínek. Trasu a hloubku našich kabelů ověřte ručně kopanou sondou.

Kabely a zařízení SEK CETIN, a.s. musí zůstat uloženy dle ČSN 73 6005, nezabetonovány a v předepsaném krytí.

Na trasách sdělovacích vedení a zařízení SEK společnosti Česká telekomunikační infrastruktura a. s. (CETIN a.s.), nesmí být skladován žádný materiál ani postaveny přístřešky, ani zařízení staveniště, navyšovat nebo snižovat terén - niveleta musí zůstat stejná.

V případě nechráněných kabelů ( např. křížení s komunikací apod.), je nutno tyto kabely uložit do betonových nebo plastových chrániček s přesahem 0,5m na každou stranu. Kabely (chráničku) požadujeme zahloubit do hloubky 0,6m.

Kabely a zařízení společnosti CETIN, a.s. nesmí být umístěny pod obrubou, uloženy ve vozovce v podélném směru a zpevněných plochách.

Na trasách nechráněných SEK CETIN a.s. nesmí pojíždět těžké stavební mechanismy.

Je nutné zajistit stálý volný přístup pracovníkům společnosti CETIN a.s. včetně montážního vozidla k stávajícím SEK pro případnou údržbu nebo opravu kabelů.

Před záhozem pozvěte pracovníka Ochrany sítí ( p. Křivka, mob. 720 752 243), ke kontrole. Pracovník Ochrany sítí potvrdí do stavebního deníku neporušenost naší trasy.

Případné přeložení SEK společnosti CETIN a.s. je nutné projednat s Divizí Provoz, pracoviště Olšanská 6, Praha 3, kontaktní osoba p.Šulc, mob. 724 227 906 , e - mail.: [jan.sulc@cetin.cz](mailto:jan.sulc@cetin.cz).

V Praze 5.6.2017

Roman Křivka  
Ochrana sítě Praha

---

ŽADATEL

Ateliér projektování inženýrských staveb, s.r.o.

---

NAŠE ZNAČKA  
0100727396

VYŘÍZENO DNE  
10.04.2017

---

**Sdělení o existenci energetického zařízení společnosti ČEZ Distribuce, a. s., pro akci:**

**III/3287 Velký Osek - most ev. č. 3287-1 - PD**

Vážený zákazníku,

dovolujeme si reagovat na Vaši žádost číslo 0100727396 ze dne 10.04.2017, která se týkala sdělení o existenci energetického zařízení. Na Vámi uvedeném zájmovém území se **nenachází energetické zařízení v majetku společnosti ČEZ Distribuce, a. s.**

Zároveň si Vás dovoluujeme upozornit, že se v zájmovém území může nacházet energetické zařízení, které není v majetku společnosti ČEZ Distribuce, a. s.

Toto sdělení je platné do 10.10.2017.

V souvislosti s výše uvedeným si Vás dovoluujeme upozornit, že uvedené sdělení včetně jeho příloh představuje skutečnosti tvořící obchodní tajemství společnosti ČEZ Distribuce, a. s. Poskytnuté informace jsou dále také důvěrnými informacemi a obchodně citlivými informacemi společnosti ČEZ Distribuce, a. s. Z výše uvedených důvodů si Vás proto společnost ČEZ Distribuce, a. s., dovoluje upozornit, že s poskytnutými informacemi je potřeba nakládat dle platných právních předpisů, v opačném případě se vystavujete postihu ve smyslu platné právní úpravy. V této souvislosti si Vás dále dovoluujeme upozornit, že požadované informace nesmí být předány, sděleny, využity, zpřístupněny, či jiným způsobem postoupeny na jakoukoli třetí osobu bez předchozího prokazatelného souhlasu společnosti ČEZ Distribuce, a. s. Informace o existenci sítí mohou být využity pouze pro účel, pro který byly vyžádány.

S pozdravem



z pověření POV/ŘDA/94/0118/2014  
Ing. Zbyněk Businský  
Vedoucí odboru Správa dat o síti  
ČEZ Distribuce, a. s.

**Přílohy**

Situační výkres zájmového území

**ČEZ Distribuce, a. s.**

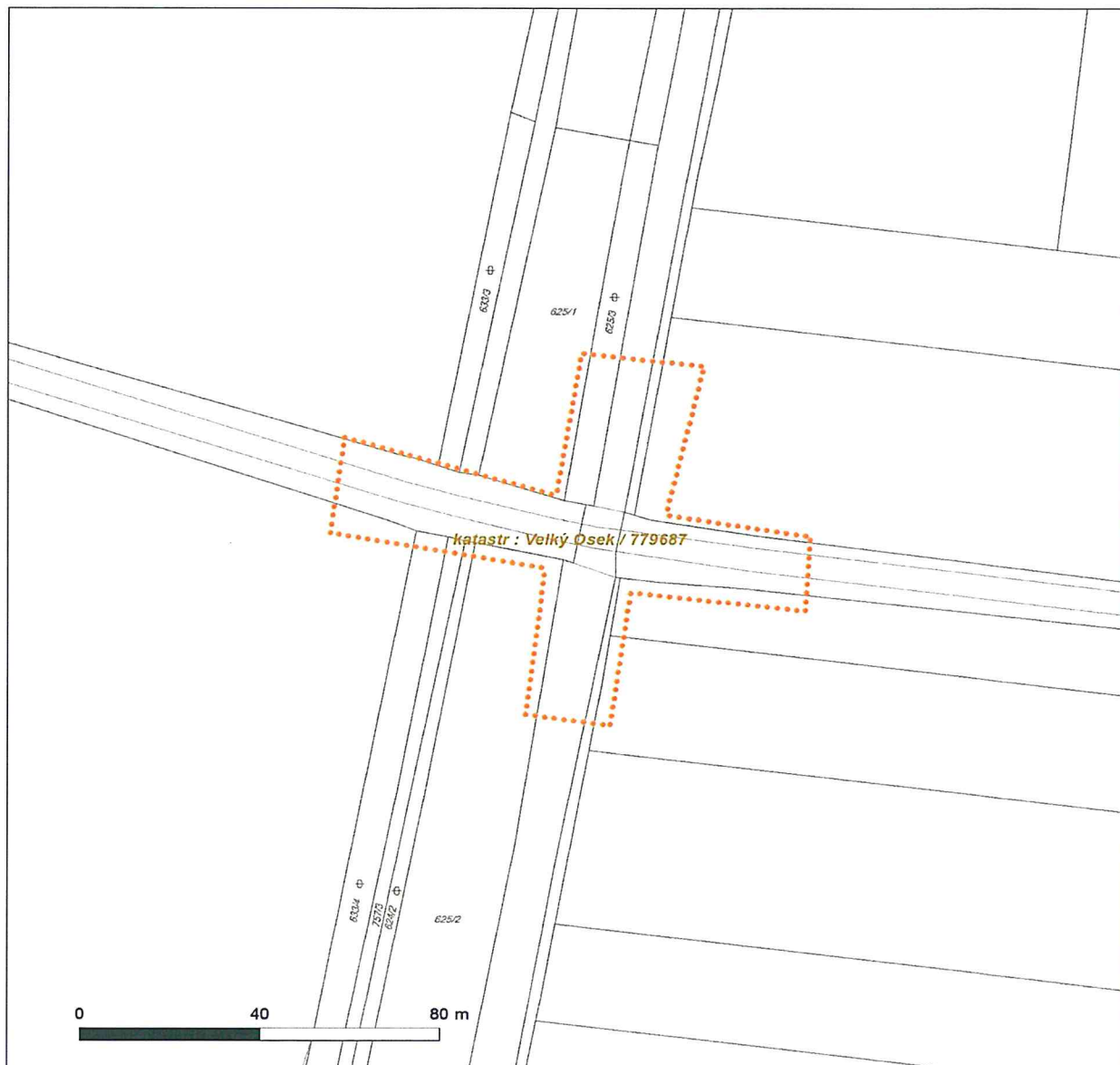
Děčín, Děčín IV-Podmokly, Teplická 874/8, PSČ 405 02 | IČ: 24729035, DIČ: CZ24729035 |  
zapsaná v obchodním rejstříku vedeném u Krajského soudu v Ústí nad Labem, sp. zn. B 2145 |  
e-mail: info@cezdistribuce.cz, www.cezdistribuce.cz |  
zasílací adresa: ČEZ Distribuce, a. s., Plzeň, Guldenerova 2577/19, PSČ 326 00



Platí pouze se sdělením číslo 0100727396.

Zakreslené polohy zařízení v příloze jsou pouze informativní.


## Situační výkres zájmového území (klad mapových listů)



Není-li zobrazena katastrální mapa, zadejte žádost znovu. Katastrální mapa je generována prostřednictvím externí WMS služby, jejíž provoz nezajišťuje společnost ČEZ Distribuce, a. s.

LEGENDA	
	Podzemní vedení NN do 1kV
	Nadzemní vedení NN do 1kV
	Podzemní vedení VN do 35 kV
	Nadzemní vedení VN do 35 kV
	Podzemní vedení VVN 110kV
	Nadzemní vedení VVN 110kV
	NN přívod odběratele
	Cizí energetické vedení
	Zájmové území
	Stanice do 52 kV - stožárová
	Stanice do 52 kV - zděná
	Transformovna (nad 52 kV)
	Probíhající investice ČEZ Distribuce
	Stanice ČEZ Distribuce ve výstavbě
	Zařízení ČEZ Distribuce ve výstavbě
	Hranice katastrálního území





**APIS, s.r.o.**

**pan Petr Janovák**  
Ohradní 1443/24b  
140 00 Praha 4 - Michle

<b>Váš dopis značka / ze dne</b>	<b>Naše značka</b>	<b>Vyřizuje / linka / e-mail</b>	<b>Místo odeslání / dne</b>
10.4.2017	464/17/KOC/Ro/4	Ing. Michal Rotbauer/ 381 107 239/ rotbauer@ceps.cz	Kočín / 28. 4. 2017

**Vyjádření k existenci sítí**

**Název záměru – III/3287 Velký Osek – most ev. č. 3287-1 - PD**

**- Zájmové území: k. ú. Velký Osek**

Vážený pane,

na základě Vaší žádosti Vám sdělujeme, že v místě uvažované akce / stavby se nenachází žádné vedení ani zařízení přenosové soustavy, ani jejich ochranné pásmo.

Z hlediska rozvojových zájmů naší společnosti bez připomínek.

S pozdravem

čeps<sub>a.s.</sub> Elektrárenská 774/2  
101 52 Praha 10  
DIČ: CZ25702556  
(13)

Ing. Karel Čížek  
vedoucí odboru  
Správy energetického majetku a dokumentace – oblast Střed



Ateliér projektování  
inženýrských staveb,s.r.o.  
Ohradní 1443/24b  
14000 Praha

naše značka  
5001492173

vyřizuje  
Jaroslav Kápička

datum  
10.04.2017

Věc:

**III/3287 Velký Osek - most ev. č. 3287-1 - PD**

K.ú. - p.č.: Velký Osek

Stavebník: Krajská správa a údržba silnic Středočeského kraje, příspěvková organizace, Zborovská 81/11, 15000 Pra

Účel stanoviska: Povolení stavby - stavební režim (ÚR+SP)

GasNet, s.r.o., jako provozovatel distribuční soustavy (PDS) a technické infrastruktury, zastoupený GridServices, s.r.o., vydává toto stanovisko:

V zájmovém území vyznačeném v příloze tohoto stanoviska, nejsou umístěna žádná provozovaná plynárenská zařízení a plynovodní přípojky ve vlastnictví nebo správě GasNet, s.r.o.. Mohou se zde nacházet plynárenská zařízení jiných vlastníků či správců, případně i dlouhodobě nefunkční/neprovozovaná plynárenská zařízení bez dostupných informací o jejich poloze a vlastnictví.

V rozsahu území vyznačeného v příloze souhlasíme s povolením stavby dle zákona 183/2006 Sb. ve znění pozdějších předpisů např. s vydáním územního rozhodnutí, zjednodušeným územním řízením, vydáním územního souhlasu, uzavřením veřejnoprávní smlouvy, ohlášením, stavebním povolením, veřejnoprávní smlouvou o provedení stavby nebo oznámením stavebního záměru s certifikátem autorizovaného inspektora.

V případě uzavření veřejnoprávní smlouvy nebude GasNet, s.r.o. ani GridServices, s.r.o., jako zmocněnec GasNet, s.r.o., účastníkem územního ani stavebního řízení a nebudou uvedeni ve třetích osobách veřejnoprávní smlouvy.

Platí pouze pro území vyznačené v příloze tohoto stanoviska a to 24 měsíců ode dne jeho vydání.

Stanovisko bylo vygenerováno na základě vaší žádosti automaticky.

V případě dotčení pozemku v majetku společnosti GasNet, s.r.o. je třeba dále projednat smluvní vztah k tomuto pozemku.

Kontakt na projednání naleznete na adrese [www.gasnet.cz/cs/kontaktni-system/](http://www.gasnet.cz/cs/kontaktni-system/), činnost "Smluvní vztahy - pozemky a budovy plynárenských zařízení", případně na NONSTOP zákaznické lince 800 11 33 55.

GridServices, s.r.o.

Plynárenská 499/1

Zábrdovice

602 00 Brno

T +420532221111

F +420545578571

E [info@gridservices.cz](mailto:info@gridservices.cz)

I [www.gridservices.cz](http://www.gridservices.cz)

IČ: 27935311

DIČ: CZ27935311

Zapsán do obchodního rejstříku:

Krajský soud v Brně

oddíl C, vložka 57165

26.07.2007

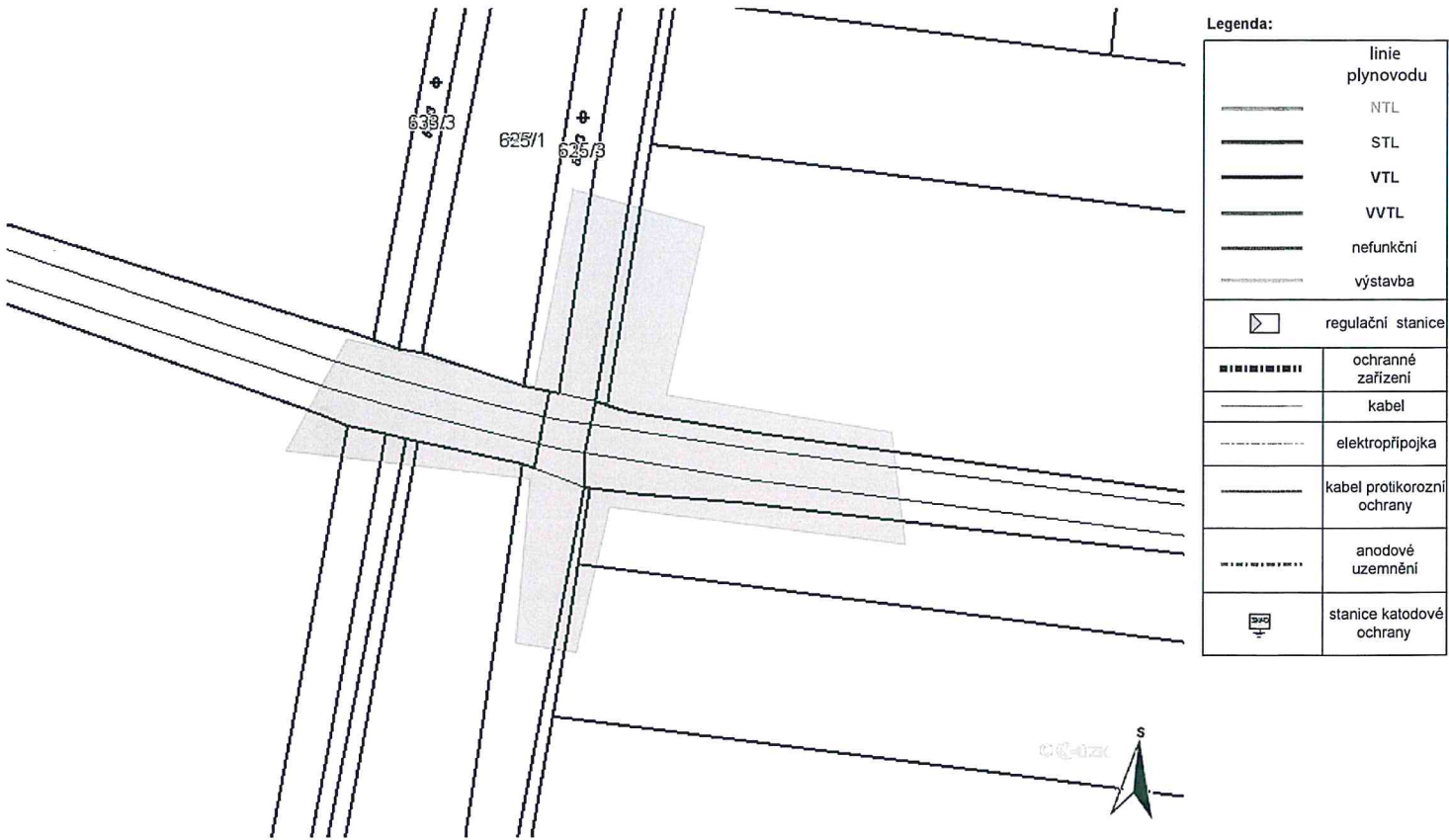
Bankovní spojení:  
Československá obchodní banka,  
a.s.

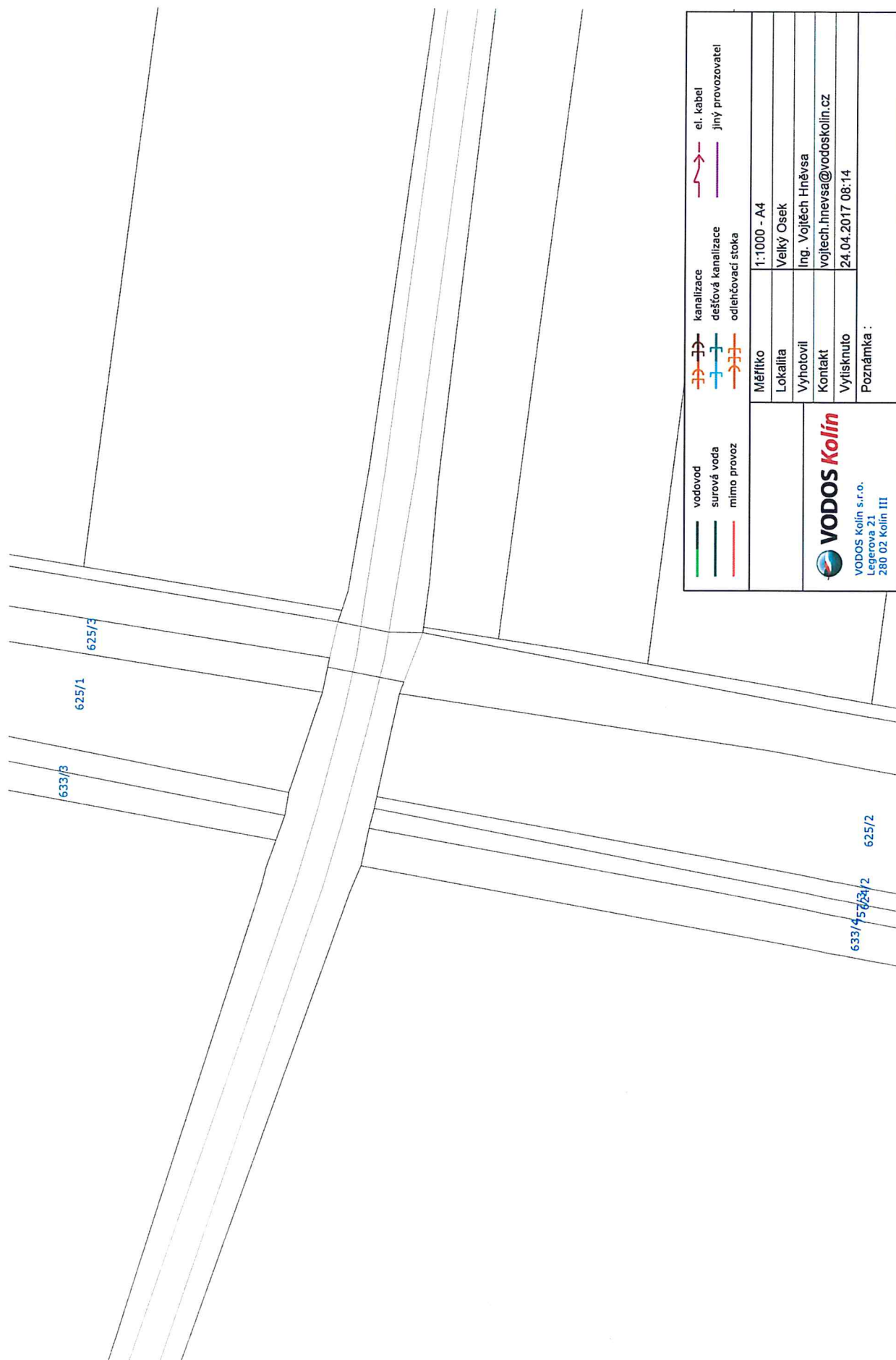
Číslo účtu: 17837923

Kód banky: 0300

Příloha: Orientační zakres plynárenského zařízení. Tato příloha je nedílnou součástí stanoviska č. 5001492173 ze dne 10.04.2017.

Provozovatel DS: GasNet, s.r.o.; Stavebník: Krajská správa a údržba silnic Středočeského kraje, příspěvková organizace, Zborovská 81/11, 15000 Praha. K.ú.: Velký Osek.





<div><div><div></div></div><div><div></div></div><div><div></div></div></div> <div><div>vodovod</div><div>surová voda</div><div>mimo provoz</div></div>	<div><div><div></div></div><div><div></div></div><div><div></div></div></div> <div><div>kanalizace</div><div>dešťová kanalizace</div><div>odlehčovací stoka</div></div>	<div><div><div></div></div><div><div></div></div><div><div></div></div></div> <div><div>el. kabel</div><div>jiny provozovatel</div></div>				
			Měřitko	1:1000 - A4		
			Lokalita	Velký Osek		
			Vyhotovil	Ing. Vojtěch Hněvsa		
<div><div><div></div></div><div><div></div></div></div> <div><div><b>VODOS Kolín</b></div><div>VODOS Kolín s.r.o.</div><div>Legerova 21</div><div>280 02 Kolín III</div></div>			Kontakt	vojtech.hnevsa@vodoskolin.cz		
			Vytisknuto	24.04.2017 08:14		
			Poznámka :			



Petr Janováč  
Ateliér projektování inženýrských  
staveb, s.r.o.  
Ohradní  
14000 Praha 4 - Michle

Dne: 9.5.2017  
Vaše č. j.: neuv  
Naše č. j.: 5322/17  
Vyřizuje: Bednářová Zuzana

**Věc: III/3287 Velký Osek - most ev. č. 3287-1 - PD**

K výše uvedené žádosti sdělujeme, že v dotčeném k. ú. Velký Osek v místě řešeném žádostí, se nenachází podzemní dálkové zařízení ani nadzemní objekty ČEPRO, a. s., ani jiné zájmy ČEPRO, a. s.

Informaci o územích dotčených inženýrskými sítěmi může projektová organizace, stavebník i příslušný stavební úřad získat na příslušných úřadech územního plánování, tj. obcích s rozšířenou působností a krajských úřadech, kam podle ustanovení § 27 a 28 zákona číslo 183/2006 Sb., o územním plánování a stavebním řádu, v účinném znění, společnost ČEPRO, a.s., jako vlastník sítí technické infrastruktury, v zákonných lhůtách poskytuje a aktualizuje údaje o území v elektronické podobě.

Platnost tohoto vyjádření je 2 roky.

S pozdravem

ČEPRO, a. s.

Zuzana Bednářová  
oddělení evidence a správy nemovitostí





Vyřizuje: Dundáček Petr

E-mail: petr.dundacek@t-mobile.cz

Ateliér projektování  
inženýrských staveb, s.r.o.  
Petr Janováč  
Ohradní 24b  
140 00 Praha 4 - Michleč

Naše značka: E13046/17

V Praze dne: 10.4.2017

**Vyjádření a stanovení podmínek pro udělení souhlasu s umístěním stavby v ochranném pásmu  
sítě technické infrastruktury ( TI ) společnosti T-Mobile Czech Republic a.s.**

Vydané podle § 101 ZÁKONA Č. 127/2005 Sb., o elektronických komunikacích a o změně některých souvisejících zákonů ( zákon o elektronických komunikacích – dále jen ZEK ), ve znění pozdějších předpisů a §161 zákona č. 183/2006 Sb., o územním plánování a stavebním řádu ( stavební zákon) či dle dalších příslušných právních předpisů

**Věc: III/3287 Velký Osek - most ev. č. 3287-1**

Stupeň: Stavební řízení

Na základě předložených projektových podkladů dáváme **souhlasné stanovisko k vydání Územního souhlasu / rozhodnutí (Stavebního povolení) a následně souhlas s realizací stavby.**

Dle předložených dokladů nedojde ke kolizi s technickou infrastrukturou společnosti **T-Mobile Czech Republic a.s.**

Toto stanovisko má platnost 1 rok.

Vydané stanovisko nelze prodloužit. Po uplynutí platnosti zadejte žádost o nové stanovisko.

**T-Mobile**  
T-Mobile Czech Republic a.s.  
Tomčikova 2144/1  
148 00 Praha 4  
IČ 649 49 681, DIČ CZ64949681

.....  
Ochrana sítí  
Technologický úsek

Krajská správa a údržba silnic Středočeského kraje, příspěvková organizace  
Miroslav Dostál  
Zborovská 81/11  
150 00 Praha - Smíchov

V Praze, 10.4.2017

Naše zn.: **170410-135640296**

Věc: vyjádření k žádosti k akci "**III8/3287 Velký Osek - most ev .č. 3287-1**"

Sdělujeme Vám, že společnost Vodafone Czech Republic a.s., se sídlem Praha 5, náměstí Junkových 2, IČ: 25788001, zapsaná dne 13.8. 1999 v obchodním rejstříku vedeném Městským soudem v Praze pod spisovou značkou B.6064 na základě předložené dokumentace ze dne **10.4.2017**

**souhlasí s realizací projektu.**

Ve vámi zadaném zájmovém území a v uvedené výšce (výška stavby: 0 m, výška jeřábu: 0 m) se nenachází žádné podzemní ani nadzemní vedení naší společnosti.

Platnost vyjádření je **1 rok** od data vydání.

S pozdravem

v.z. Nikol Jeníková  
Vodafone Czech Republic a.s.  
Náměstí Junkových 2  
155 00 Praha 5

  
Vodafone Czech Republic a.s.  
náměstí Junkových 2, 155 00 Praha 5  
IČO: 25788001, DIČ: CZ25788001  
tel.: 775 971 111, fax: 775 971 927  
-60-

Tel.: 775 012 026  
E-mail: west@vodafone.cz

**Seznam příloh/přiložených souborů:**

Zadost\_170410-135640296.pdf

## Petr Janováč

---

**Od:** Iveta Pulpánová, Coprosys <ipulpanova@coprosys.cz>  
**Odesláno:** 18. dubna 2017 9:14  
**Komu:** petr.janovac@apis-sro.eu  
**Předmět:** Re: Fw: III/3287 Velký Osek - most ev. č. 3287-1 - PD

Dobrý den,

v návaznosti na Váš požadavek Vám sděluji, že:

Vzhledem k charakteru telekomunikačních sítí řešených mikrovlnnými (rádiovými) nadzemními pojítky se naše žádost ohledně vyjádření k existenci sítí vztahuje na stavby nových objektů (staveb) s výškou 12 m

a vyšší a zařízení staveniště s výškou 12 m a vyšší (stavební výškové jeřáby,... atd.). Pokud jde o úpravy stávajících staveb (beze změny výšky), popř. nová stavba je do 12 m, tak nemáme námitek.

S pozdravem

Iveta Pulpánová

Coprosys a.s.  
Na Kopci 239, 537 01 Chrudim

tel. 469 775 772, 469 775 775  
mail: ipulpanova@coprosys.cz

----- Přeposlaná zpráva -----

Od: "Petr Janováč" <petr.janovac@apis-sro.eu>

Komu: [obchod@coprosys.cz](mailto:obchod@coprosys.cz); [info@jon.cz](mailto:info@jon.cz); [vodos@vodaskolin.cz](mailto:vodos@vodaskolin.cz); [povoleni.praha@centrum.cz](mailto:povoleni.praha@centrum.cz); [obecni.urad@velky-osek.cz](mailto:obecni.urad@velky-osek.cz)

Odesláno: 10. 4. 2017 14:15:40

Předmět: III/3287 Velký Osek - most ev. č. 3287-1 - PD

Vážení,

v příloze zasíláme snímek mapy s vyznačeným zájmovým územím plánovaných úprav mostního objektu ev. č. 3287-1 na silnici č. III/3287 v katastrálním území Velký Osek (okr. Kolín).

Investorem stavby je Krajská správa údržba silnic SK, p.o..

Prosíme Vás o vyjádření k výskytu sítí ve Vaší správě v místě stavby pro účely stavebního řízení.

Digitální data nám prosím zašlete elektronicky na e-mail: petr.janovac@apis-sro.eu.

V případě dotazů či případných nejasností nás neváhejte kontaktovat.

## Petr Janováč

---

**Od:** Antonín Hroch <antonin.hroch@jon.cz>  
**Odesláno:** 11. dubna 2017 9:49  
**Komu:** petr.janovac@apis-sro.eu  
**Předmět:** FW: III/3287 Velký Osek - most ev. č. 3287-1 - PD  
**Přílohy:** D.1 Přehledná situace.pdf; Situace.pdf

Dobrý den,

V zájmovém území neevidujeme síť JON.CZ s.r.o.

S pozdravem,



### Antonín Hroch

Technický ředitel · Technické oddělení



**JON.CZ s.r.o.**

infolinka: +420321720710 telefon: +420775550402

adresa: Na Pobřeží 108, Kolín 4

Česká republika

web: [www.jon.cz](http://www.jon.cz) e-mail: [antonin.hroch@jon.cz](mailto:antonin.hroch@jon.cz)



---

**From:** Petr Janováč [<mailto:petr.janovac@apis-sro.eu>]

**Sent:** Monday, April 10, 2017 2:16 PM

**To:** [obchod@coprosys.cz](mailto:obchod@coprosys.cz); [info@jon.cz](mailto:info@jon.cz); [vodos@vodaskolin.cz](mailto:vodos@vodaskolin.cz); [povoleni.praha@centrum.cz](mailto:povoleni.praha@centrum.cz); [obecni.urad@velky-osek.cz](mailto:obecni.urad@velky-osek.cz)

**Subject:** III/3287 Velký Osek - most ev. č. 3287-1 - PD

Vážení,

v příloze zasíláme snímek mapy s vyznačeným zájmovým územím plánovaných úprav mostního objektu ev. č. 3287-1 na silnici č. III/3287 v katastrálním území Velký Osek (okr. Kolín).

Investorem stavby je Krajská správa údržba silnic SK, p.o..

Prosíme Vás o vyjádření k výskytu sítí ve Vaší správě v místě stavby pro účely stavebního řízení.

Digitální data nám prosím zašlete elektronicky na e-mail: [petr.janovac@apis-sro.eu](mailto:petr.janovac@apis-sro.eu).

V případě dotazů či případných nejasností nás neváhejte kontaktovat.

S pozdravem a přáním hezkého dne

**Petr Janováč**

vedoucí skupiny IČ

Gsm: +420 602 591 631

Tel: +420 241 481 215

E-mail: [petr.janovac@apis-sro.eu](mailto:petr.janovac@apis-sro.eu)

Datová schránka: 279neic

**Ateliér projektování inženýrských staveb, s.r.o.**

**Ohradní 24B, 140 00 Praha 4 – Michle**

IČO: 61853267, DIČ: CZ61853267



634/2017  
Jalavak  
18. 05. 2017  
hgf

**Sekce ekonomická a majetková Ministerstva obrany**  
**odbor ochrany územních zájmů**  
Tychonova 1, Praha 6, PSČ 160 01, datová schránka hjyaavk

Sp.zn. 3722/62068/2017-8201-OÚZ-PCE

Pardubice 17. května 2017

Výtisk jediný

Počet listů: 1

Počet stran: 2

Ateliér projektování inženýrských staveb, s.r.o.  
Ohradní 24b

140 00 Praha 4

**Úpravy mostního objektu ev.č. 2287-1 na silnici III/3287 v k.ú. Velký Osek**  
K čj.

Ve smyslu § 175 zákona č.183/2006 Sb., o územním plánování a stavebním řádu (stavební zákon), zákona č. 222/1999 Sb. o zajišťování obrany České republiky v platných zněních a v souladu s resortními předpisy bylo provedeno vyhodnocení výše uvedené akce.

Proti předloženému návrhu nemám námitek a vydávám

**z á v a z n é   s t a n o v i s k o**

Ministerstva obrany – České republiky, jehož jménem jedná na základě pověření ministra obrany ze dne 11. září 2015 a ve smyslu § 7, odst. 2 zákona č. 219/2000 Sb. vedoucí oddělení ochrany územních zájmů Pardubice, Odboru ochrany územních zájmů, Sekce ekonomické a majetkové, Bc. Pavla Hromádková, se sídlem Teplého 1899, 530 02 Pardubice.

Realizace akce se povoluje při dodržení údajů předložené projektové dokumentace (situování, výška, rozsah apod.).

Stanovisko je platné dva roky za předpokladu, že nedojde ke změnám v hlavních parametrech stavby. Nebude-li stavba v termínu zahájena, musí být požádáno o nové rozhodnutí (včetně nového předložení dokumentace) nejméně 60 dnů před ukončením platnosti.

Stanovisko platí současně pro všechny další stupně projektu i pro veškeré další řízení (např. vodoprávní apod.). Na jeho základě lze vydat územní rozhodnutí, vodohospodářské rozhodnutí, případně i zjednodušené územní řízení nebo stavební povolení. Investor (projektant) má právo k jeho rozmnožení a použití pro všechny potřebné účely, je však povinen předat ho v opise všem dalším složkám, které budou na akci spoluúčastné, aby se zabránilo zbytečnému projednávání.

**Sekce ekonomická a majetková Ministerstva obrany**  
**odbor ochrany územních zájmů**  
Tychonova 1, Praha 6, PSČ 160 01, datová schránka hjyaavk

Sp.zn. 3776/62100/2017-8201-OÚZ-PCE

Pardubice 12 . května 2017

Výtisk jediný

Počet listů: 1

APIS s.r.o.  
Ohradní 24b

140 00 Praha 4 - Michle

**III/3287 Velký Osek - most ev.č. 3287-1**



Ve smyslu § 175 zákona č.183/2006 Sb., o územním plánování a stavebním řádu (stavební zákon) a zákona č. 222/1999 Sb. o zajišťování obrany České republiky v platném znění Vám sděluji:

- V zájmové lokalitě se nenachází vojenské inženýrské sítě.

Žádost o vydání závazného stanoviska MO - ČR SEM, OOÚZ, Oddělení ochrany územních zájmů Pardubice ve fázi územního nebo stavebního řízení musí mít náležitosti dle Zák. č. 500/2004 Sb., § 37 a obsahovat níže uvedené podklady:

- zastavovací situaci se zákresem všech objektů a vyznačením zájmového území,
- situaci širších vztahů (měř. 1 : 25 000, 1 : 10 000),
- stručnou technickou zprávu,
- stanovisko Agentury logistiky Regionální středisko vojenské dopravy Hradec Králové, Velké náměstí 33, 500 01 Hradec Králové.

**Toto vyjádření nelze použít pro ohlášení, územní ani stavební řízení. Vyjádření je platné dva roky a bylo vydáno pouze pro potřebu vyhotovení projektové dokumentace.**

Vyřizuje: Romana Čapská, tel: 973 245 973

Bc. Pavla Hromádková  
vedoucí oddělení ochrany územních zájmů Pardubice

Adresa pro doručování:

Sekce ekonomická a majetková MO, Oddělení ochrany územních zájmů Pardubice, Teplého 1899, 530 02 Pardubice, IDS: hjyaavk.

Při další případné korespondenci, týkající se uvedené věci, uveďte naši spisovou značku.

## Petr Janováč

---

**Od:** Pavel Drahovzal <starosta@velky-osek.cz>  
**Odesláno:** 13. dubna 2017 0:34  
**Komu:** petr.janovac@apis-sro.eu  
**Kopie:** obchod@coprosys.cz; info@jon.cz; vodos@vodaskolin.cz; povoleni.praha@centrum.cz; mistostarosta@velky-osek.cz; 'Zuzana Bláhová'; munzar@velky-osek.cz; dupak@velky-osek.cz; tucimova@velky-osek.cz; prostredi@velky-osek.cz  
**Předmět:** RE: III/3287 Velký Osek - most ev. č. 3287-1 - PD  
**Důležitost:** Vysoká

Dobrý den,

Děkuji. Beru na vědomí, do 15. 6. 2017 budeme očekávat upřesnění záměru.

Obec Velký Osek v dané lokalitě nemá žádnou síť ve vlastnictví ani provozování viz [www.gobec.cz/velky-osek](http://www.gobec.cz/velky-osek).

Děkuji za spolupráci.

S přáním pěkného dne

Mgr. Pavel Drahovzal  
starosta obce Velký Osek

mobil: +420 724 180 039  
mail: [starosta@velky-osek.cz](mailto:starosta@velky-osek.cz)  
datová schránka: a52bam3

Obecní úřad obce Velký Osek  
Revoluční 36  
281 51 Velký Osek

IČ: 00235873  
č. účtu: 196471057/0300 vedený u ČSOB, pobočka Kolín

---

**From:** Petr Janováč [mailto:petr.janovac@apis-sro.eu]  
**Sent:** Tuesday, April 11, 2017 10:28 AM  
**To:** 'Pavel Drahovzal'  
**Subject:** RE: III/3287 Velký Osek - most ev. č. 3287-1 - PD

Dobrý den,

na základě vyhodnocení závěru průzkumu inženýrských sítí v místě stavby, bude zvolen harmonogram projekčních prací.

PD Vám bude zaslána k vyjádření.

Prosíme Vás o vyjádření k výskytu sítí ve Vaší správě v místě stavby pro účely stavebního řízení.

Digitální data nám prosím zašlete elektronicky na e-mail: [petr.janovac@apis-sro.eu](mailto:petr.janovac@apis-sro.eu).

V případě dotazů či případných nejasností nás neváhejte kontaktovat.

S pozdravem a přáním hezkého dne

**Petr Janováč**

vedoucí skupiny IČ  
Gsm: +420 602 591 631  
Tel: +420 241 481 215

**Ateliér projektování inženýrských staveb, s.r.o.**  
**Ohradní 24B, 140 00 Praha 4 – Michle**  
IČO: 61853267, DIČ: CZ61853267